


DEPARTEMENT DES BOUCHES DU RHÔNE



**Commune de Sénas**  
**Plan local d'urbanisme (P.L.U.)**  
**Plan des réseaux d'eau potable**

Echelle : 1/2500ème

Hôtel de Ville  
 Place Victor Hugo  
 13500 Sénas  
 Tél : 04.90.57.20.03

Chargé d'étude :  
**SFI**  
 urbanisme

414 rue Pierre Lenoir  
 13000 Marseilles  
 Tél : 04.91.64.21.74  
 Email : sfi@sfurbanisme.fr

Cadastre numérique, source :  
 SDP93 (septembre 2016)

Système de coordonnées :  
 RGF93 (projection Lambert 93)

Avec le concours de :  
**SPI**  
 GRAPHIC




Société de services  
 Plans Informatisés  
 Tél : 04.91.72.04.97  
 Mobile : 06.99.04.58.39  
 Email : spi.graphic@wanadoo.fr

6.10.1

Approbation du PLU : DCM du 20 septembre 2016  
 Approbation de la 1ère modification du PLU : DCM du 22 mars 2018  
 Approbation de la 2ème modification du PLU : DCM du 22 mars 2018

Travail des réseaux schématisés. De même que les documents relatifs par les organismes correspondants.  
 SFI GRAPHIC: Nechère toute responsabilité en cas d'erreur, d'omission, de manque. Les plans sont révisés à jour, vérifiés et contrôlés par le maître d'ouvrage avant reproduction.

**LEGENDE**

-  Réseau d'adduction
-  Réseau de distribution
-  Poteau incendie

